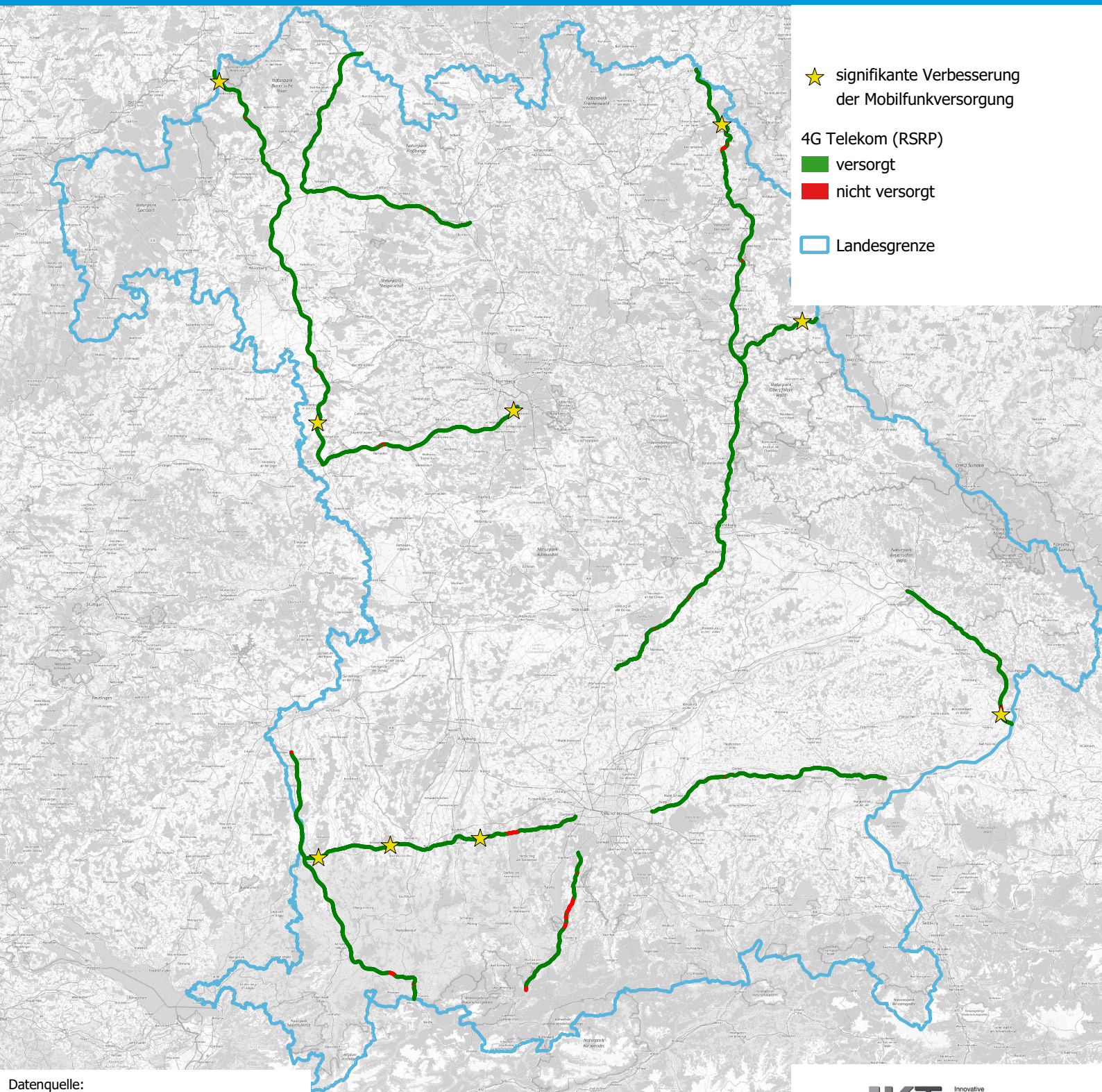


Nachmessung 2020

4G Mobilfunkversorgung an Autobahnen in Bayern durch Telekom nach BNetzA



Datenquelle:
Erhebungen durch IK-T 12/2020
Messsystem Rohde und Schwarz

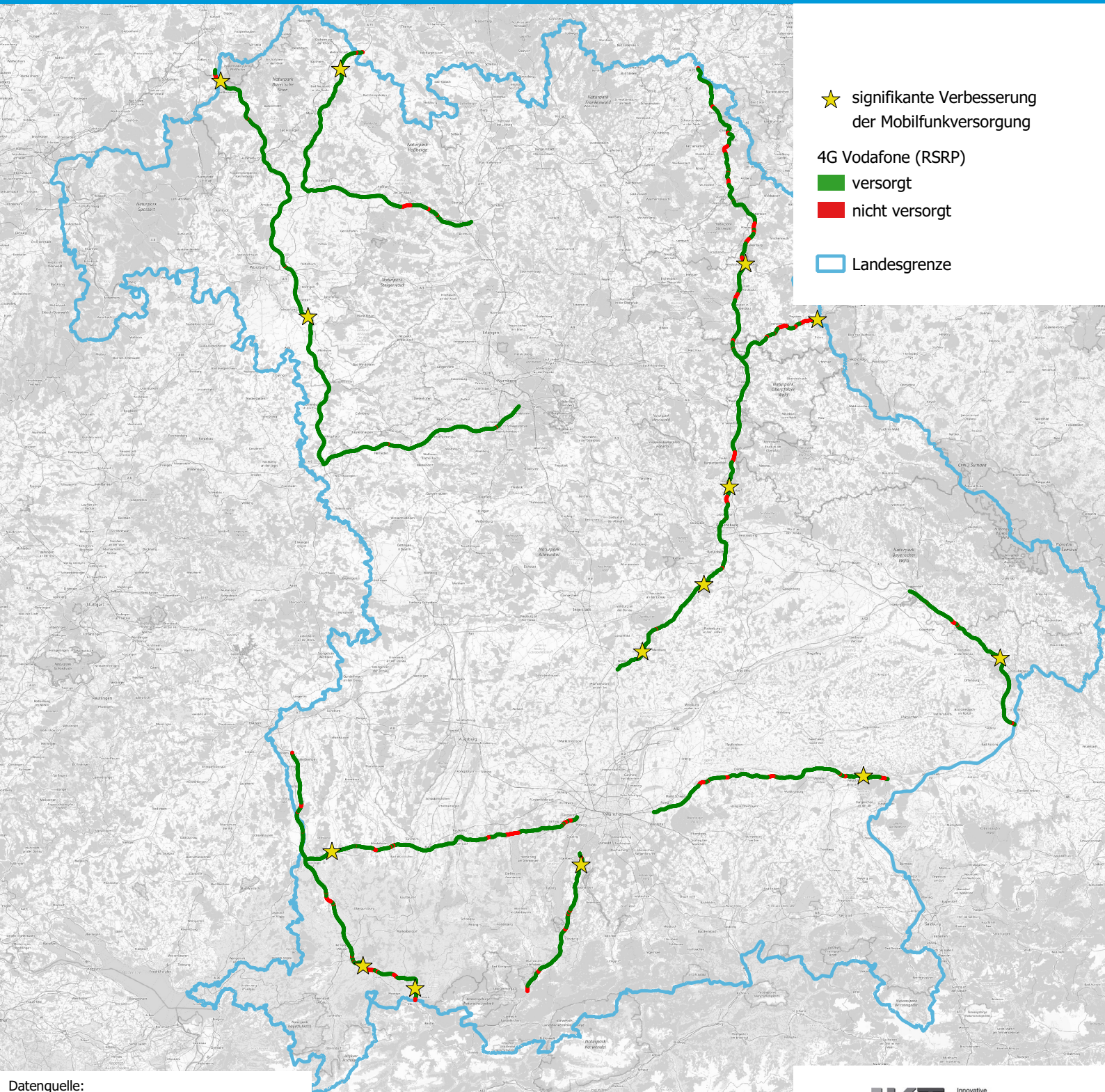
Geobasisdaten:
(c) Bayerische Vermessungsverwaltung 2020
(c) OSM OpenStreetMap 2020

IK-T Innovative
Kommunikations-
Technologien

0 29000 58000 87000 m

Nachmessung 2020

4G Mobilfunkversorgung an Autobahnen in Bayern durch Vodafone nach BNetzA



Datenquelle:
Erhebungen durch IK-T 12/2020
Messsystem Rohde und Schwarz

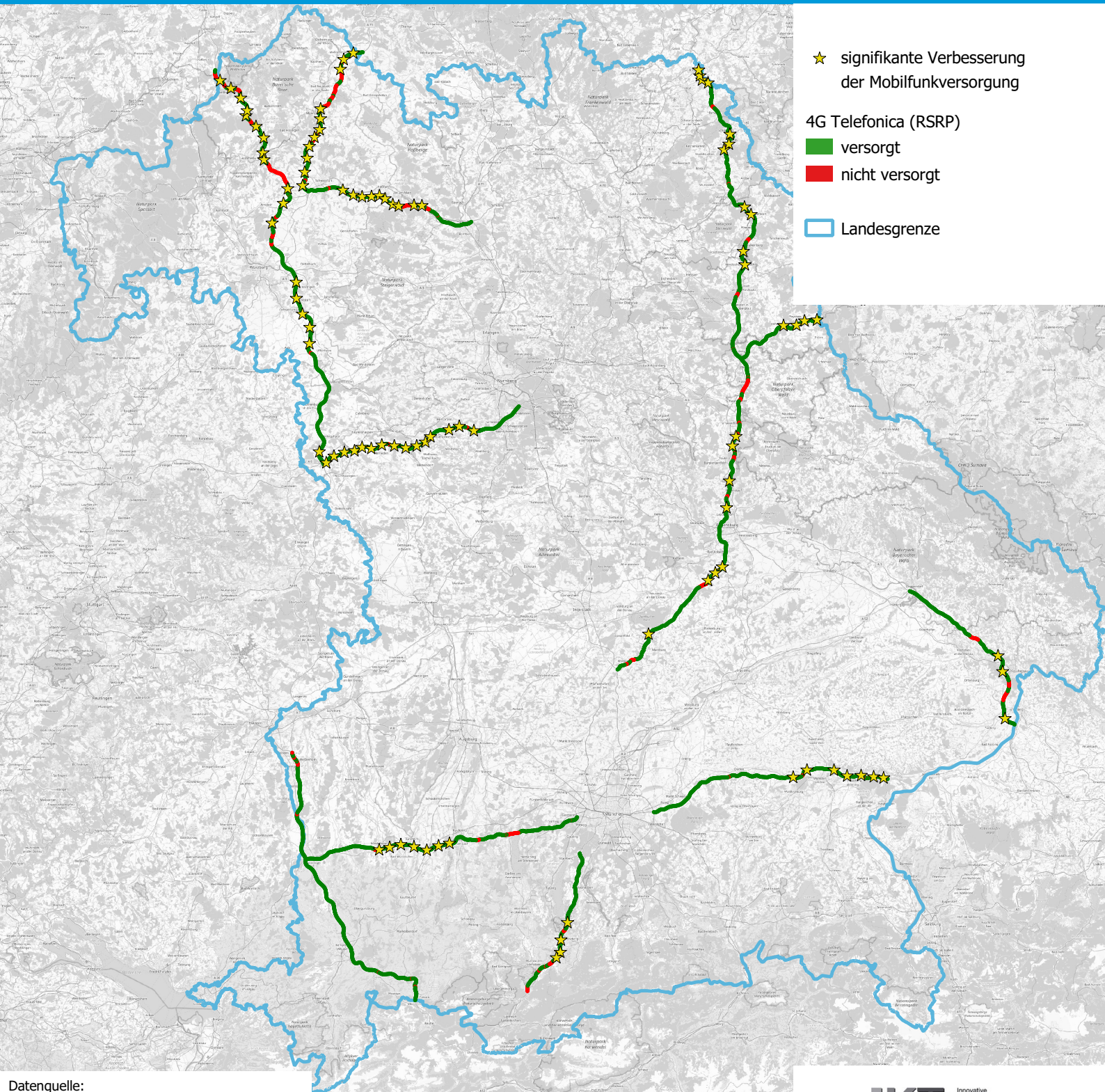
Geobasisdaten:
(c) Bayerische Vermessungsverwaltung 2020
(c) OSM OpenStreetMap 2020

IK-T Innovative
Kommunikations-
Technologien

0 29000 58000 87000 m

Nachmessung 2020

4G Mobilfunkversorgung an Autobahnen in Bayern durch Telefonica nach BNetzA



Datenquelle:
Erhebungen durch IK-T 12/2020
Messsystem Rohde und Schwarz

Geobasisdaten:
(c) Bayerische Vermessungsverwaltung 2020
(c) OSM OpenStreetMap 2020

IK-T Innovative
Kommunikations-
Technologien

0 29000 58000 87000 m